

# Fiche territoriale synthétique RA 2020 « PRA - VALLEE ET COTEAUX DE LA LOIRE - 41 »



DRAAF

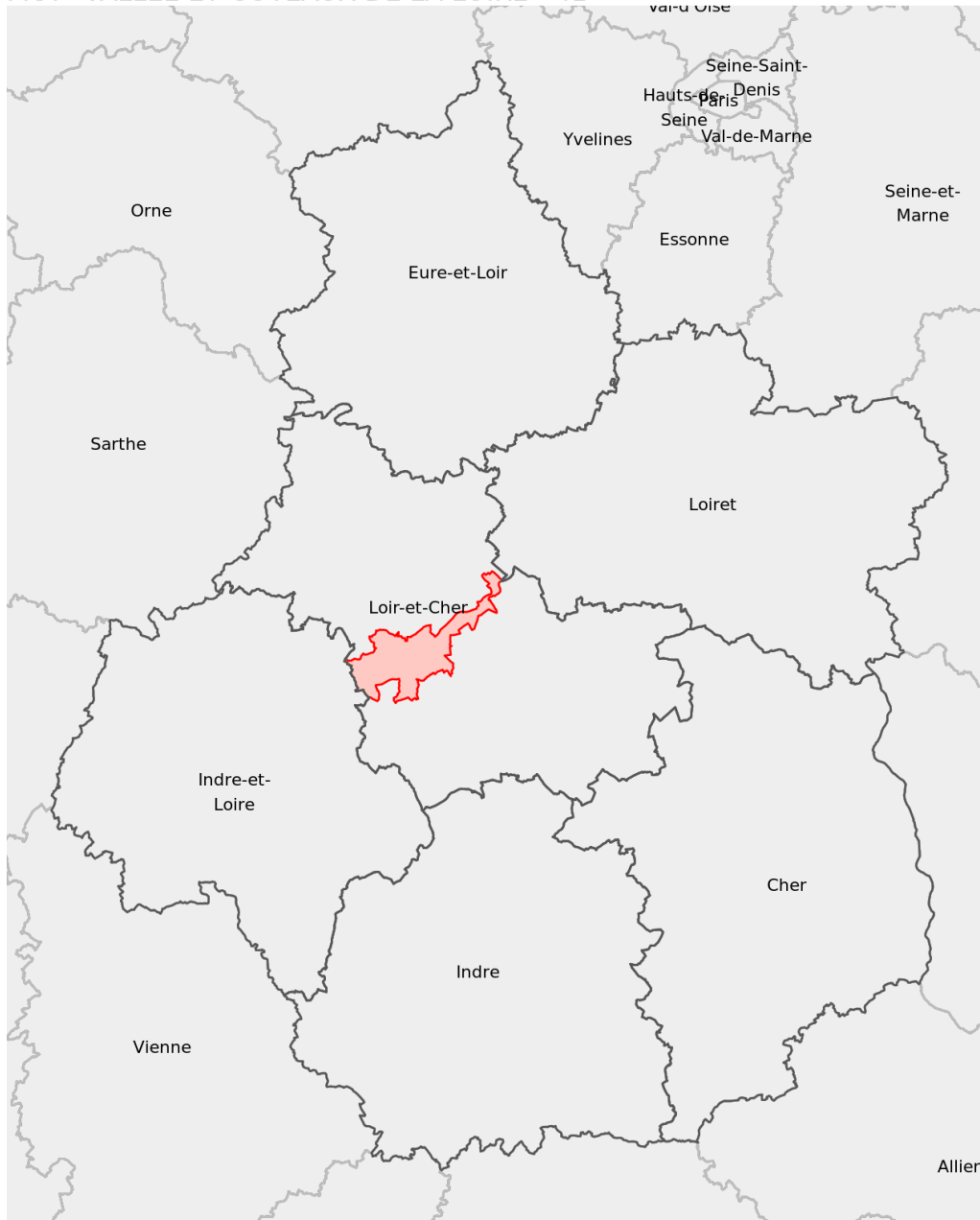
18 mai 2022

1. Situation géographique
    - 1.1. Positionnement du territoire
    - 1.2. Communes du territoire
  2. Chiffres clés
    - 2.1. Le recensement agricole en bref
    - 2.2. Nombre d'exploitations et SAU moyenne
  3. Structure des exploitations
    - 3.1. Dimension économique
    - 3.2. Statut juridique
    - 3.3. Orientation technico-économique (OTEX)
  4. Main d'œuvre et devenir des exploitations
    - 4.1. Main d'œuvre des exploitations
    - 4.2. Âge des chefs d'exploitations
    - 4.3. Devenir des exploitations
  5. Surfaces agricoles
    - 5.1. Surfaces cultivées
    - 5.2. Répartition des cultures principales
  6. Cheptels
    - 6.1. Effectifs par catégorie de cheptels
    - 6.2. Répartition des cheptels par catégorie
    - 6.3. Répartition des cheptels en UGB
  7. Démarche de valorisation
    - 7.1. Signes de qualité, diversification et circuits courts
    - 7.2. Nombre d'exploitations engagées dans une démarche de valorisation
    - 7.3. Part des exploitations engagées dans une démarche de valorisation
- Annexes
- Présentation des sources et indicateurs associés
  - Liste des communes

# 1. Situation géographique

## 1.1. Positionnement du territoire

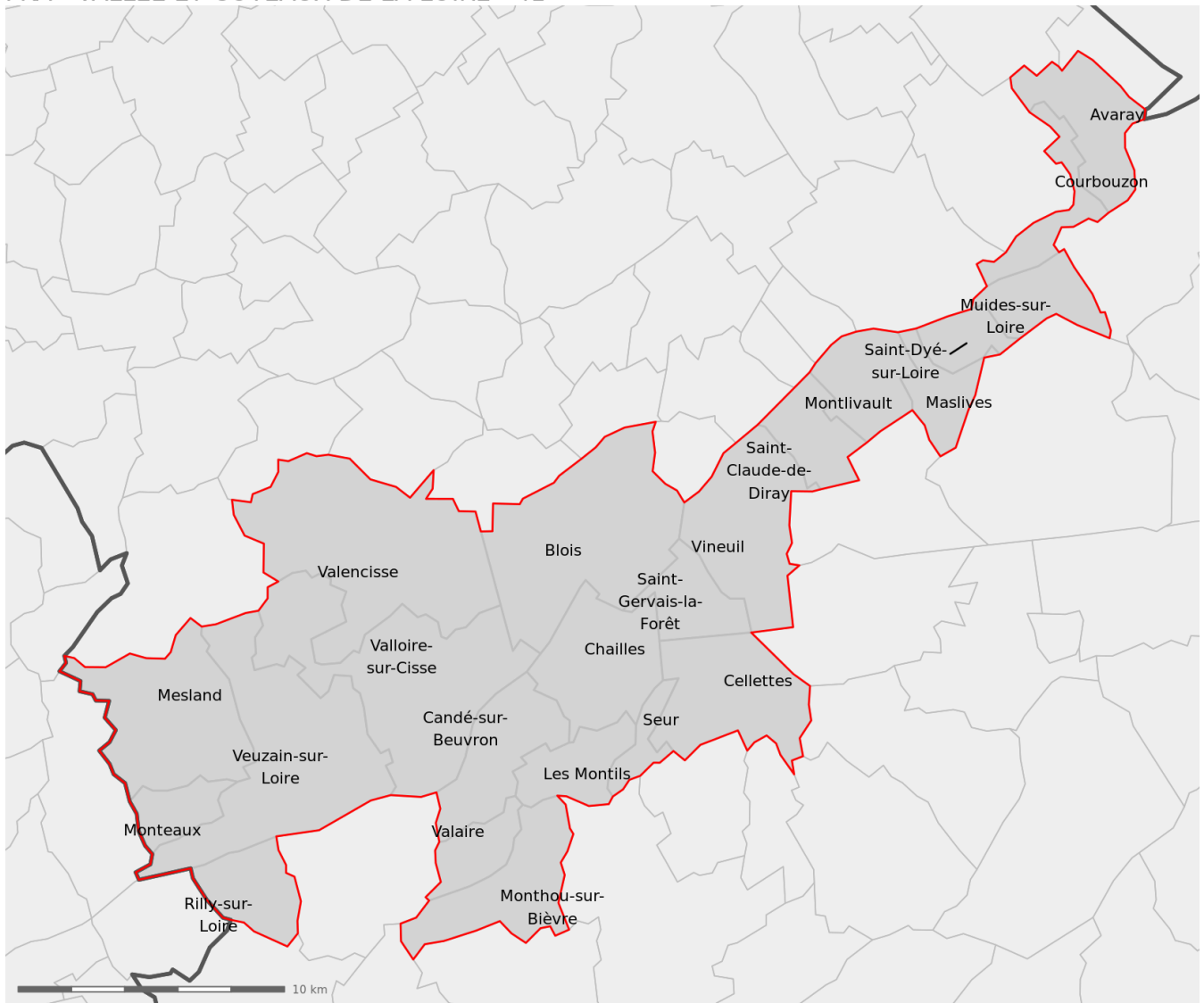
PRA - VALLEE ET COTEAUX DE LA LOIRE - 41



source : d'après IGN - ADMIN EXPRESS 2022

## 1.2. Communes du territoire

## PRA - VALLEE ET COTEAUX DE LA LOIRE - 41



source : d'après IGN - ADMIN EXPRESS 2022

Liste des 23 communes en annexe.

## 2. Chiffres clés

### 2.1. Le recensement agricole en bref

#### Chiffres clés

#### PRA - VALLEE ET COTEAUX DE LA LOIRE - 41

	2010	2020	évolution
nombre total d'exploitations	217	163	-24,9 %
SAU totale (ha)	16 312	16 022	-1,8 %
SAU moyenne (ha)	75,2	98,3	30,8 %
PBS totale (k€)	35 537	33 149	-6,7 %
total UGB	2 412	2 532	5,0 %
travail total (ETP)	463,4	378,3	-18,4 %
nombre de chefs d'exploitation <sup>1</sup>	254	200	-21 %
└ dont femmes	20 %	22 %	+2 points
âge moyen des chefs d'exploitation <sup>1</sup>	53	52	-1 an

<sup>1</sup> chefs d'exploitations, coexploitants

source : Agreste – recensements agricoles 2010 et 2020

champ : sièges dans le territoire, hors collectifs ou vacantes

s : secret statistique

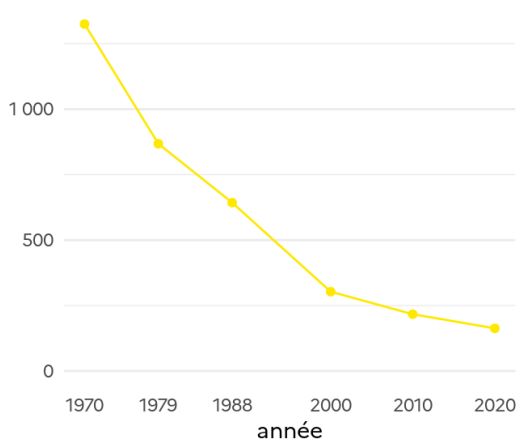
- : pas de données

### 2.2. Nombre d'exploitations et SAU moyenne

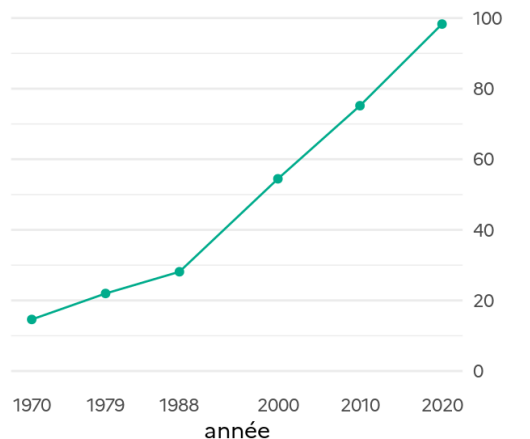
#### Évolution du nombre d'exploitations et de la SAU moyenne

PRA - VALLEE ET COTEAUX DE LA LOIRE - 41

nombre d'exploitations



SAU moyenne en ha



source : Agreste – recensements agricoles 1970-2020

### 3. Structure des exploitations

#### 3.1. Dimension économique

##### Dimension économique

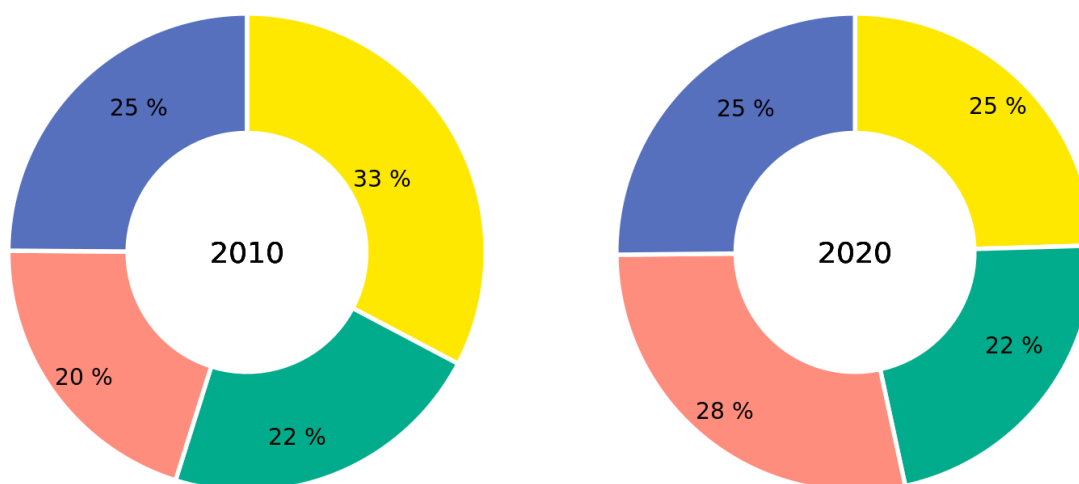
##### PRA - VALLEE ET COTEAUX DE LA LOIRE - 41

	exploitations		SAU (ha)		UGB		ETP		PBS (k€)
	2010	2020	2010	2020	2010	2020	2010	2020	2020
<b>total exploitations</b>	<b>217</b>	<b>163</b>	<b>16 312</b>	<b>16 022</b>	<b>2 412</b>	<b>2 532</b>	<b>463</b>	<b>378</b>	<b>33 149</b>
microexploitations	71	40	604	1 013	99	54	57	20	166
petites	48	36	2 732	1 922	300	383	66	39	2 143
moyennes	44	46	5 137	5 548	345	773	81	92	7 541
grandes	54	41	7 840	7 539	1 669	1 322	260	228	23 299

source : Agreste – recensements agricoles 2010 et 2020  
 champ : sièges dans le territoire, hors collectifs ou vacantes  
 s : secret statistique  
 - : pas de données

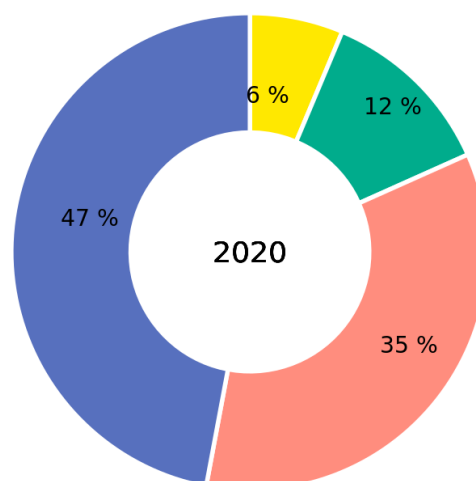
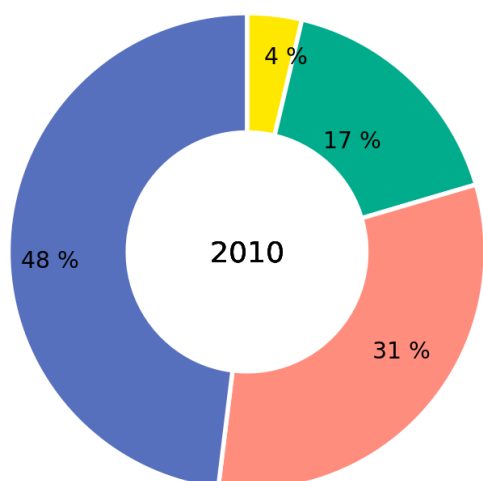
##### Nombre d'exploitations

##### PRA - VALLEE ET COTEAUX DE LA LOIRE - 41



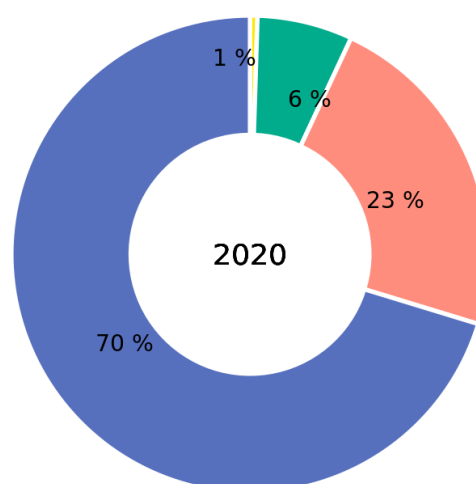
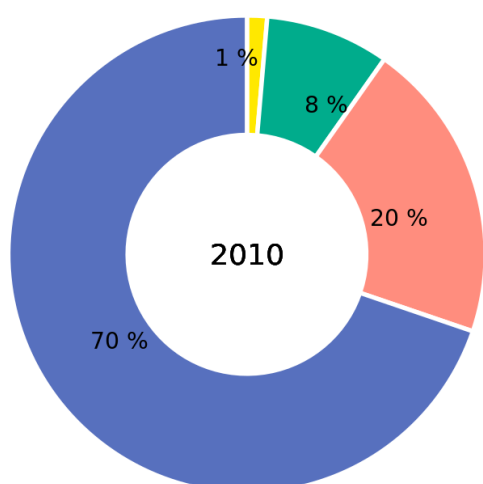
dimension économique ■ microexploitations ■ petites ■ moyennes ■ grandes

source : Agreste – recensements agricoles 2010-2020



dimension économique ■ microexploitations ■ petites ■ moyennes ■ grandes

source : Agreste - recensements agricoles 2010-2020



dimension économique ■ microexploitations ■ petites ■ moyennes ■ grandes

source : Agreste - recensements agricoles 2010-2020

## 3.2. Statut juridique

### Statut juridique

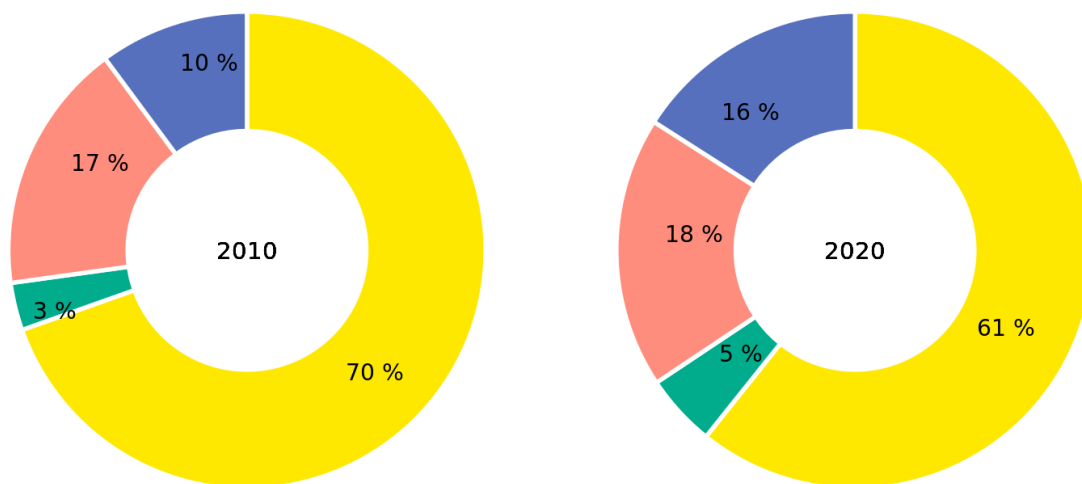
	exploitations		SAU (ha)		UGB		ETP		PBS (k€)
	2010	2020	2010	2020	2010	2020	2010	2020	2020
<b>total exploitations</b>	<b>217</b>	<b>163</b>	<b>16 312</b>	<b>16 022</b>	<b>2 412</b>	<b>2 532</b>	<b>463</b>	<b>378</b>	<b>33 149</b>

source : Agreste - recensements agricoles 2010 et 2020  
 champ : sièges dans le territoire, hors collectifs ou vacantes  
 s : secret statistique  
 - : pas de données

	exploitations		SAU (ha)		UGB		ETP		PBS (k€)
	2010	2020	2010	2020	2010	2020	2010	2020	2020
exploitations individuelles	151	99	8 398	6 302	1 061	464	192	113	10 960
GAEC	7	8	1 501	2 257	637	1 292	20	39	4 332
EARL	37	30	4 893	4 387	576	563	157	115	7 805
autres statuts	22	26	1 519	3 076	139	213	95	112	10 052

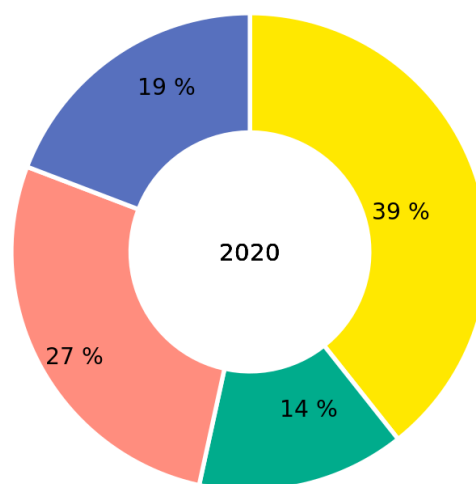
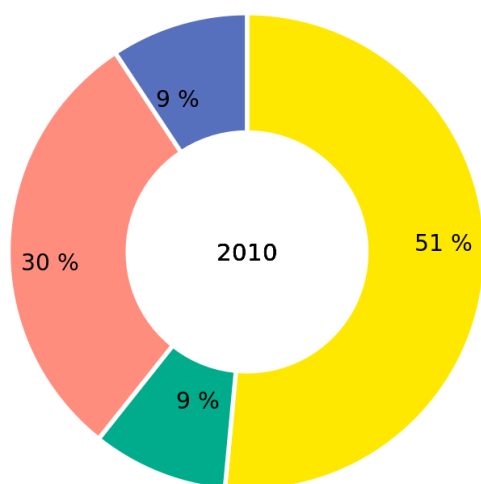
source : Agreste – recensements agricoles 2010 et 2020  
champ : sièges dans le territoire, hors collectifs ou vacantes  
s : secret statistique  
- : pas de données

Nombre d'exploitations  
PRA - VALLEE ET COTEAUX DE LA LOIRE - 41



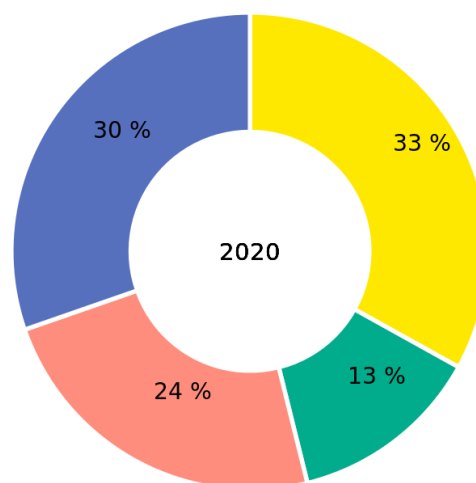
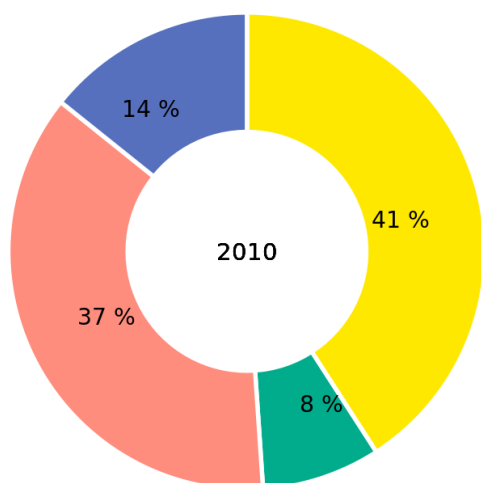
statut juridique ■ exploitations individuelles ■ GAEC ■ EARL ■ autres statuts

source : Agreste – recensements agricoles 2010-2020



statut juridique    exploitations individuelles    GAEC    EARL    autres statuts

source : Agreste - recensements agricoles 2010-2020



statut juridique    exploitations individuelles    GAEC    EARL    autres statuts

source : Agreste - recensements agricoles 2010-2020

### 3.3. Orientation technico-économique (OTEX)

#### Orientation technico-économique

#### PRA - VALLEE ET COTEAUX DE LA LOIRE - 41

exploitations		SAU (ha)		UGB		ETP		PBS (k€)
2010	2020	2010	2020	2010	2020	2010	2020	2020

source : Agreste - recensements agricoles 2010 et 2020  
 champ : sièges dans le territoire, hors collectifs ou vacantes  
 s : secret statistique  
 - : pas de données



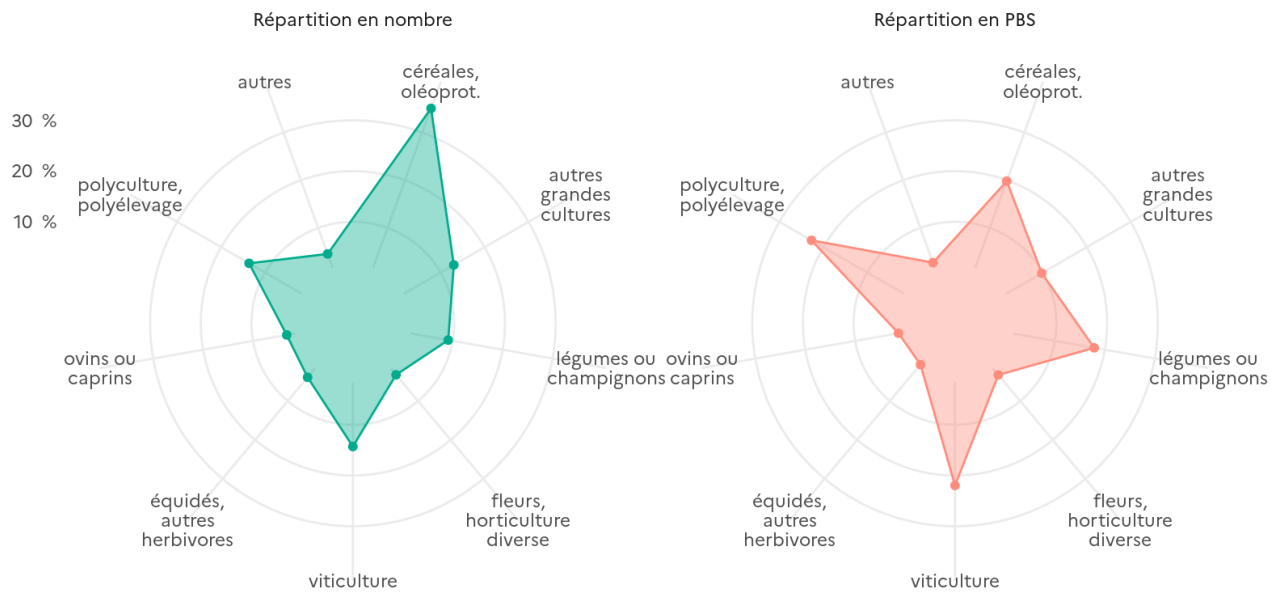
	exploitations		SAU (ha)		UGB		ETP		PBS (k€)
	2010	2020	2010	2020	2010	2020	2010	2020	2020
	<b>total exploitations</b>	<b>217</b>	<b>163</b>	<b>16 312</b>	<b>16 022</b>	<b>2 412</b>	<b>2 532</b>	<b>463</b>	<b>378</b>
<i>dont</i>									
céréales et/ou oléoprotéagineux	77	54	8 065	7 447	91	45	68	48	6 567
autres grandes cultures	23	20	2 478	1 891	s	s	82	52	3 234
fruits ou autres cultures permanentes	s	s	s	s	0	s	s	s	s
légumes ou champignons	5	14	62	922	0	14	7	77	5 922
fleurs et/ou horticulture diverse	9	5	242	22	0	0	58	34	1 086
viticulture	37	22	1 369	1 038	s	0	118	65	7 277
bovins lait	3	s	354	s	374	s	7	s	s
bovins viande	3	s	565	s	537	s	6	s	s
bovins mixtes	-	-	-	-	-	-	-	-	-
équidés et/ou autres herbivores	12	6	174	365	136	130	29	4	204
ovins ou caprins	4	5	151	274	132	246	7	15	440
porcins	s	-	s	-	s	-	s	-	-
combinaisons de granivores (porcins, volailles)	s	-	s	-	s	-	s	-	-
volailles	s	s	s	s	s	s	s	s	s
polyculture et/ou polyélevage	31	21	2 412	3 468	515	1 516	66	65	7 519

source : Agreste – recensements agricoles 2010 et 2020  
champ : sièges dans le territoire, hors collectifs ou vacantes  
s : secret statistique  
- : pas de données

	exploitations		SAU (ha)		UGB		ETP		PBS
	2010	2020	2010	2020	2010	2020	2010	2020	(k€)
	2010	2020	2010	2020	2010	2020	2010	2020	2020
non classées	7	9	144	116	0	0	3	4	0

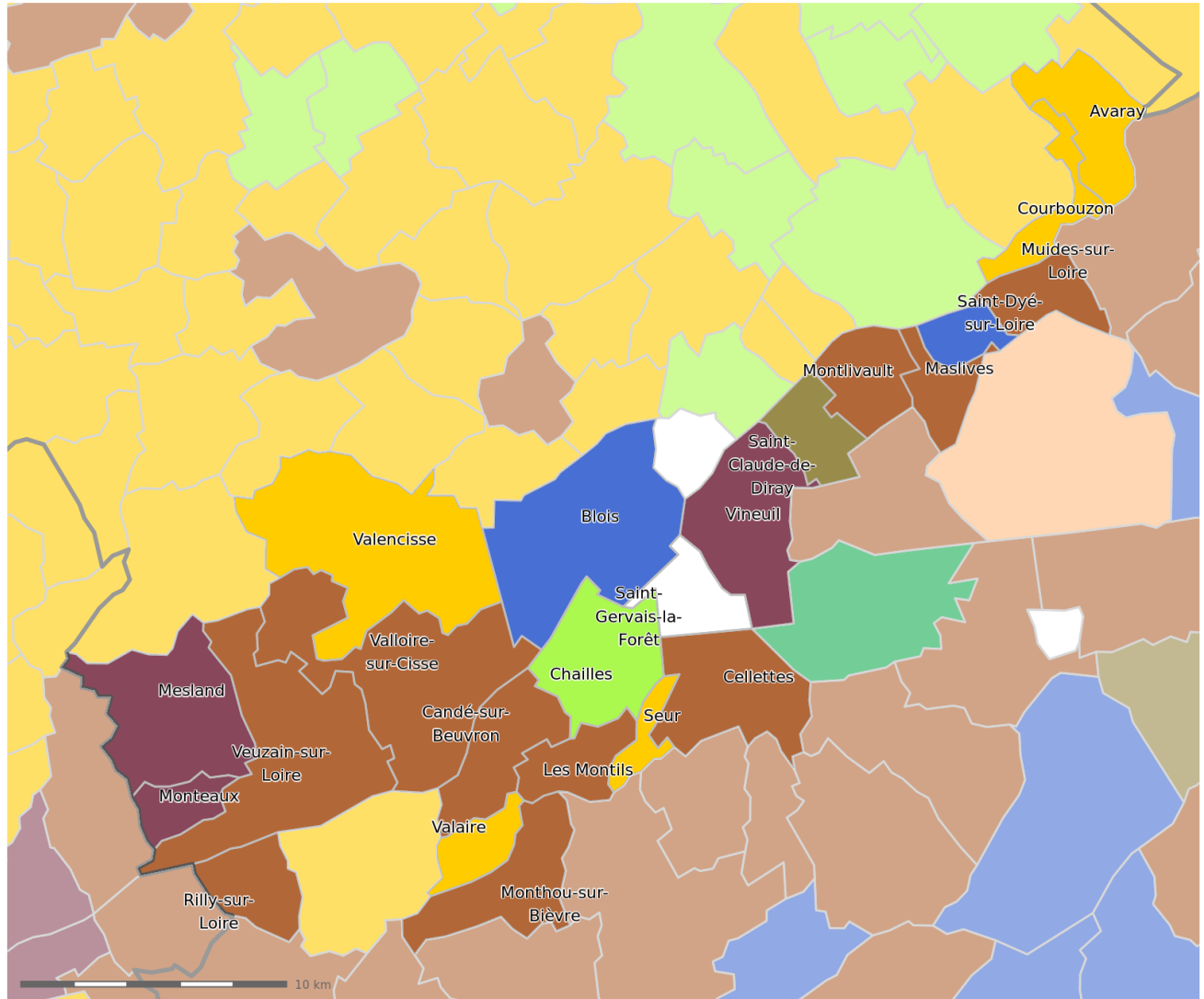
source : Agreste – recensements agricoles 2010 et 2020  
 champ : sièges dans le territoire, hors collectifs ou vacantes  
 s : secret statistique  
 – : pas de données

### Orientation technico-économique PRA - VALLEE ET COTEAUX DE LA LOIRE - 41



source : Agreste – recensement agricole 2020

Orientation technico-économique  
 PRA - VALLEE ET COTEAUX DE LA LOIRE - 41



- |  |  |   |
|--|--|---|
| <p><b>OTEX communale</b></p> <ul style="list-style-type: none"> <li><span style="color: yellow;">■</span> céréales et/ou oléoprotéagineux</li> <li><span style="color: lightgreen;">■</span> autres grandes cultures</li> <li><span style="color: darkgreen;">■</span> fruits ou autres cultures permanentes</li> <li><span style="color: olive;">■</span> légumes ou champignons</li> <li><span style="color: blue;">■</span> fleurs et/ou horticulture diverse</li> <li><span style="color: darkpurple;">■</span> viticulture</li> </ul> | <ul style="list-style-type: none"> <li><span style="color: brown;">■</span> bovins lait</li> <li><span style="color: darkred;">■</span> bovins viande</li> <li><span style="color: black;">■</span> bovins mixtes</li> <li><span style="color: tan;">■</span> équidés et/ou autres herbivores</li> <li><span style="color: lightpink;">■</span> ovins ou caprins</li> <li><span style="color: pink;">■</span> porcins</li> </ul> | <ul style="list-style-type: none"> <li><span style="color: orange;">■</span> combinaisons de granivores (porcins, volailles)</li> <li><span style="color: lightorange;">■</span> volailles</li> <li><span style="color: lightbrown;">■</span> polyculture et/ou polyélevage</li> <li><span style="color: white;">■</span> non classées</li> <li><span style="color: lightgrey;">■</span> sans exploitation</li> </ul> |
|--|--|---|

source : Agreste - recensement agricole 2020  
 fond carto. : d'après IGN - ADMIN EXPRESS 2022

## 4. Main d'œuvre et devenir des exploitations

### 4.1. Main d'œuvre des exploitations

#### Main d'œuvre des exploitations

PRA - VALLEE ET COTEAUX DE LA LOIRE - 41

	nombre d'actifs			volume de travail (ETP)		
	2010	2020	évolution	2010	2020	évolution
<b>main d'œuvre totale<sup>1</sup></b>	<b>1 189</b>	<b>1 062</b>	<b>-11 %</b>	<b>463</b>	<b>378</b>	<b>-18 %</b>
chefs d'exploitations, coexploitants	254	200	-21 %	187	154	-18 %
└ dont coexploitants familiaux	35	24	-31 %	30	21	-30 %
main d'œuvre familiale <sup>2</sup>	105	47	-55 %	37	30	-18 %
salariés permanents <sup>3</sup>	137	111	-19 %	118	91	-23 %
<b>sous-total main d'œuvre permanente</b>	<b>496</b>	<b>358</b>	<b>-28 %</b>	<b>343</b>	<b>276</b>	<b>-20 %</b>
saisonniers et salariés occasionnels	693	704	2 %	121	102	-15 %

<sup>1</sup> hors prestations de services : ETA, CUMA, autres prestations

<sup>2</sup> membres de la famille travaillant de manière permanente (au moins 8 mois sur l'année à temps partiel ou à temps complet) hors coexploitants ou associés actifs familiaux

<sup>3</sup> hors famille

source : Agreste – recensements agricoles 2010 et 2020  
champ : sièges dans le territoire, hors collectifs ou vacantes

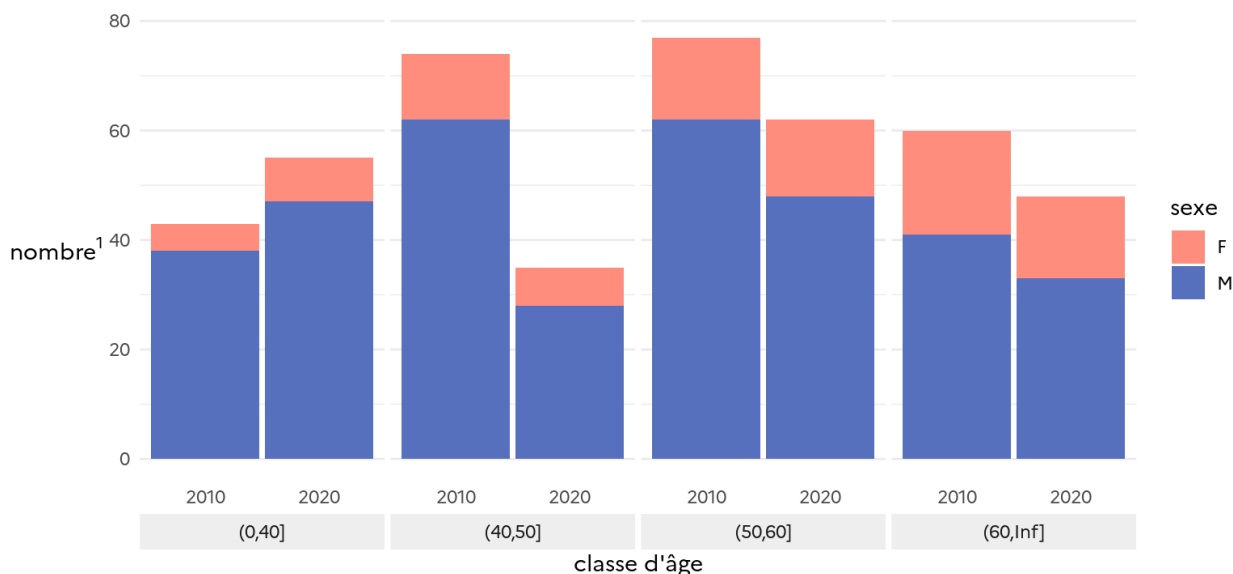
s : secret statistique

- : pas de données

### 4.2. Âge des chefs d'exploitations

#### Âge des chefs d'exploitations

PRA - VALLEE ET COTEAUX DE LA LOIRE - 41



<sup>1</sup> chefs d'exploitation, coexploitants et associés actifs  
source : Agreste – recensements agricoles 2010 et 2020

### 4.3. Devenir des exploitations

Devenir de l'exploitation dans les trois prochaines années dans le cas où le chef d'exploitation, ou le plus âgé des exploitants, a plus de 60 ans.

#### Devenir des exploitations dont le chef ou le plus âgé des exploitants a plus de 60 ans PRA - VALLEE ET COTEAUX DE LA LOIRE - 41

	exploitations		SAU (ha)	
	2020	part	2020	part
nombre d'exploitations non concernées	116	71 %	13 797	86 %
total d'exploitations concernées	47	29 %	2 225	14 %
dont :	-	-	-	-
pas de départ du chef ou coexploitant envisagé dans l'immédiat	12	7 %	301	2 %
reprise par un coexploitant, un membre de la famille ou un tiers	12	7 %	1 119	7 %
ne sait pas	18	11 %	737	5 %
disparition au profit de l'agrandissement d'une ou plusieurs autres exploitations	s	s	s	s
disparition des terres au profit d'un usage non agricole	s	s	s	s

source : Agreste – recensement agricole 2020

champ : sièges dans le territoire

s : secret statistique

- : pas de données

## 5. Surfaces agricoles

### 5.1. Surfaces cultivées

#### Surfaces cultivées

#### PRA - VALLEE ET COTEAUX DE LA LOIRE - 41

	exploitations en ayant		surfaces (ha)		dont surface en AB en 2020			surface irriguée (ha)	
	2010	2020	2010	2020	en ayant	ha	part en %	2010	2020
<b>total SAU</b>	<b>216</b>	<b>163</b>	<b>16 312</b>	<b>16 022</b>	<b>21</b>	<b>902</b>	<b>6 %</b>	<b>2 540</b>	<b>3 227</b>
<i>dont</i>									
céréales	145	100	8 187	8 129	10	244	3 %	1 457	2 095
oléagineux	90	53	2 702	1 829	3	14	1 %	109	273
protéagineux et légumes secs pour leur graine	23	22	275	233	3	21	9 %	84	74
plantes à fibres et plantes industrielles diverses	8	s	268	36	s	s	s	234	s
plantes à parfum, aromatiques, médicinales	s	8	s	37	s	s	s	s	26
pommes de terre	35	10	42	29	s	s	s	37	15
légumes frais, plants de légumes, melons ou fraises	55	47	490	559	7	149	27 %	471	505
fourrages annuels <sup>1</sup>	11	20	278	416	3	43	10 %	128	140
prairies <sup>2</sup>	56	113	1 255	2 706	10	271	10 %	s	s
fleurs et plantes ornementales	5	5	3	7	0	s	s	3	3
vignes	57	33	677	519	5	91	18 %	2	s

source : Agreste – recensements agricoles 2010 et 2020  
 champ : sièges dans le territoire, hors collectifs ou vacantes  
 s : secret statistique  
 – : pas de données

	exploitations en ayant		surfaces (ha)		dont surface en AB en 2020			surface irriguée (ha)	
	2010	2020	2010	2020	en ayant ha		part en %	2010	2020
cultures fruitières	4	9	8	12	s	s	s	s	s
jachères	4	101	2 118	1 484	5	51	3 %	–	s

<sup>1</sup> maïs fourrage et ensilage, plantes sarclées fourragères, légumineuses fourragères annuelles pures (hors luzerne) ou en mélange (y. c. avec des céréales)

<sup>2</sup> prairies artificielles (dont luzerne), prairies temporaires, prairies permanentes productives et peu productives, bois pâturés (uniquement en 2020)

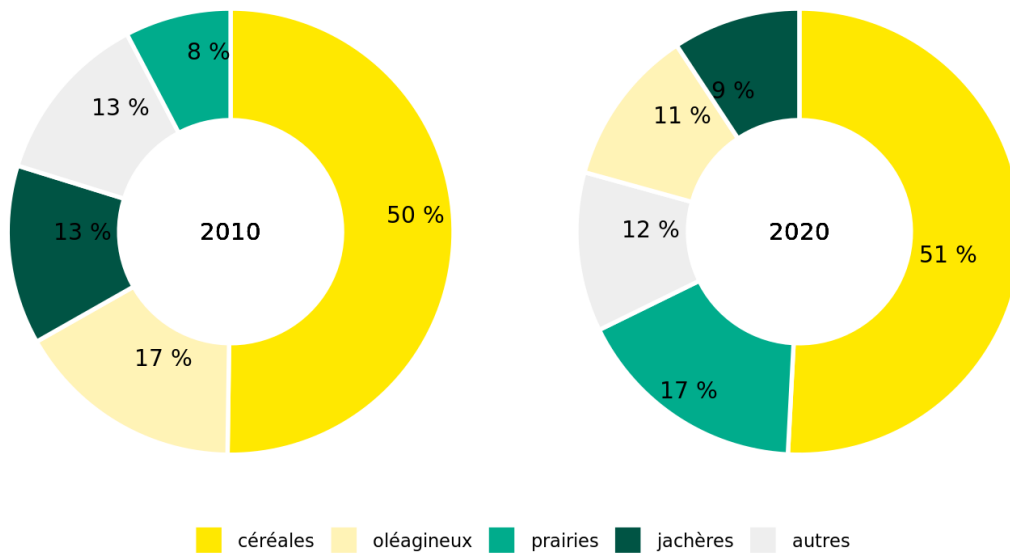
source : Agreste – recensements agricoles 2010 et 2020  
champ : sièges dans le territoire, hors collectifs ou vacantes

s : secret statistique

– : pas de données

## 5.2. Répartition des cultures principales

Répartition des cultures principales  
PRA - VALLEE ET COTEAUX DE LA LOIRE - 41



prairies : prairies artificielles (dont luzerne), prairies temporaires, prairies permanentes productives et peu productives, bois pâturés (uniquement en 2020).  
source : Agreste – recensement agricole 2010 et 2020

## 6. Cheptels

### 6.1. Effectifs par catégorie de cheptels

#### Effectifs par catégorie de cheptel

#### PRA - VALLEE ET COTEAUX DE LA LOIRE - 41

	exploitations en ayant		cheptel (têtes)		cheptel (UGB)		exploitations ayant un cheptel en AB
	2010	2020	2010	2020	2010	2020	2020
<b>total ensemble du cheptel</b>	<b>48</b>	<b>41</b>	-	-	<b>2 412</b>	<b>2 532</b>	<b>6</b>
total bovins	15	12	1 722	1 574	1 536	1 448	3
vaches laitières	7	6	423	387	613	561	s
vaches allaitantes	7	6	275	296	248	266	-
total ovins	9	10	682	1 707	106	235	0
brebis mères laitières	0	0	0	0	0	0	0
brebis mères allaitantes	9	8	530	821	90	140	0
total caprins	5	7	736	841	174	195	0
chèvres	5	7	461	527	138	158	-
total équins	18	13	150	117	140	119	s
juments selle	10	7	26	31	23	28	-
juments lourdes	4	0	12	0	12	0	-
total porcins	6	s	1 213	s	317	s	s
truies mères	s	s	s	s	s	s	-
total volailles	s	12	s	21 290	s	291	3

source : Agreste – recensements agricoles 2010 et 2020  
 champ : sièges dans le territoire, hors collectifs ou vacantes

s : secret statistique

- : pas de données

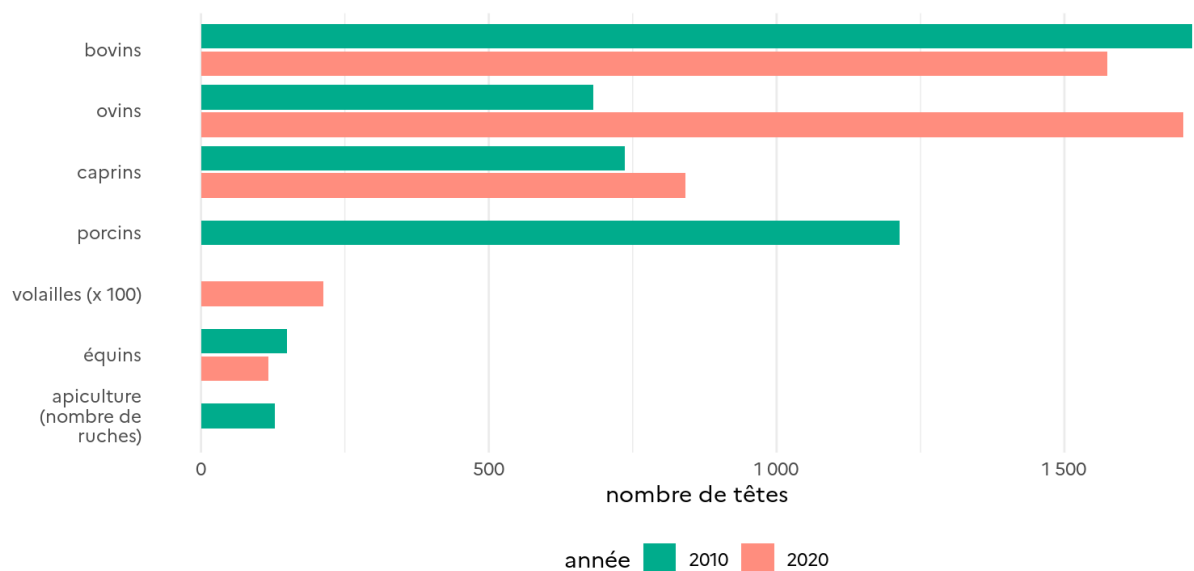


	exploitations en ayant		cheptel (têtes)		cheptel (UGB)		exploitations ayant un cheptel en AB
	2010	2020	2010	2020	2010	2020	2020
poules pondeuses d'œufs de consommation	5	10	109	1 058	2	15	3
poulets de chair et coqs	s	s	s	s	s	s	s
lapines mères	0	s	0	s	0	s	s
apiculture (nombre de ruches)	9	5	129	s	-	-	s

source : Agreste – recensements agricoles 2010 et 2020  
champ : sièges dans le territoire, hors collectifs ou vacantes  
s : secret statistique  
- : pas de données

## 6.2. Répartition des cheptels par catégorie

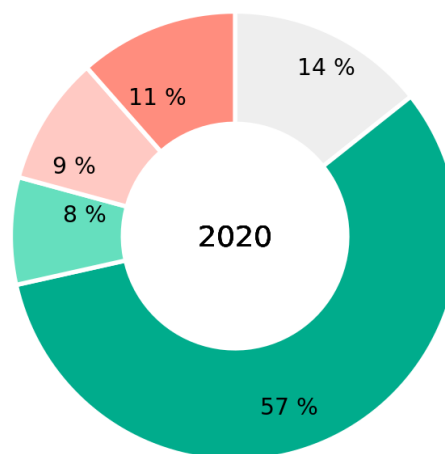
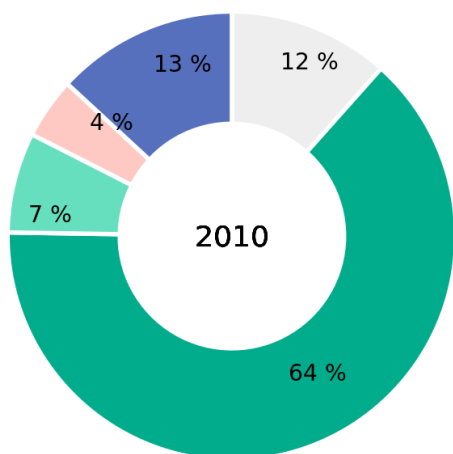
Répartition des cheptels par catégorie  
PRA - VALLEE ET COTEAUX DE LA LOIRE - 41



source : Agreste – recensement agricole 2010 et 2020

## 6.3. Répartition des cheptels en UGB

Répartition des cheptels en UGB  
PRA - VALLEE ET COTEAUX DE LA LOIRE - 41



■ bovins ■ caprins ■ volailles  
■ ovins ■ porcins ■ autres

source : Agreste - recensements agricoles 2010 et 2020

## 7. Démarche de valorisation

### 7.1. Signes de qualité, diversification et circuits courts

#### Démarches de valorisation

#### PRA - VALLEE ET COTEAUX DE LA LOIRE - 41

exploitations en ayant	2010	2020	évolution 2020/2010	part en 2020 (%)
<b>nombre total d'exploitations</b>	217	163	-25 %	100 %
<b>agriculture biologique</b>	15	21	40 %	13 %
<b>autres signes officiels de qualité (yc vin et hors bio)</b>	49	27	-45 %	17 %
<b>dont</b>				
AOP	44	26	-41 %	16 %
IGP	27	8	-70 %	5 %
Label rouge	0	s	s	s
<b>activités de transformation (hors vinification à la ferme)</b>	8	12	50 %	7 %
<b>dont</b>				
transformation de lait	5	6	20 %	4 %
transformation ou découpe de viande	-	6	-	4 %
transformation de fruits et/ou légumes <sup>1</sup>	-	s	s	s
<b>activités de diversification</b>	19	33	74 %	20 %
<b>dont</b>				
travail à façon	7	12	71 %	7 %
tourisme - hébergement - loisirs	9	7	-22 %	4 %
énergie renouvelable (pour la vente)	s	9	s	6 %
<b>circuits courts (hors vin)</b>	46	60	30 %	37 %
<b>dont</b>				
vente directe (hors vin)	44	42	-5 %	26 %

<sup>1</sup> fleurs et plantes exclues en 2010

source : Agreste – recensements agricoles 2010 et 2020  
champ : sièges dans le territoire, hors collectifs ou vacantes

s : secret statistique

- : pas de données

## 7.2. Nombre d'exploitations engagées dans une démarche de valorisation

Engagement dans une démarche de valorisation  
PRA - VALLEE ET COTEAUX DE LA LOIRE - 41



source : Agreste – recensements agricoles 2010 et 2020

## 7.3. Part des exploitations engagées dans une démarche de valorisation

Engagement dans une démarche de valorisation  
PRA - VALLEE ET COTEAUX DE LA LOIRE - 41



source : Agreste – recensements agricoles 2010 et 2020

# Annexes

## Présentation des sources et indicateurs associés

Liste des sources mobilisées :

- Agreste – Recensement agricole 2020
- IGN – ADMIN EXPRESS
- Insee – Code officiel géographique

### Agreste – Recensement agricole 2020

#### La source en bref

Le recensement agricole permet d'avoir une vision précise et exhaustive de l'agriculture à une échelle géographique fine et d'en analyser ses évolutions. Sont interrogées l'ensemble des exploitations agricoles, à savoir toute unité économique répondant aux critères suivants :

- avoir une activité agricole soit de production, soit de maintien des terres dans de bonnes conditions agricoles et environnementales ;
- atteindre une dimension minimale, soit 1 hectare de surface agricole utilisée, soit 20 ares de cultures spécialisées, soit une production supérieure à un seuil (1 vache, 6 brebis mères...) ;
- avoir une gestion courante indépendante de toute autre unité. L'existence d'une immatriculation au répertoire des entreprises et des établissements Sirène ou d'un identifiant de demande d'aide de la politique agricole commune (PAC) présume de l'indépendance de gestion.

Le recensement agricole de 2020 s'est déroulé d'octobre 2020 à avril 2021. Les résultats portent sur la campagne agricole 2019-2020. Il fait suite aux recensements de 1970, 1979, 1988, 2000 et 2010. C'est la plus importante opération statistique du ministère de l'agriculture, avec plus de 400 000 exploitations enquêtées en 2020.

#### Indications sur les indicateurs présentés

- La production brute standard (PBS), par un jeu de coefficients attribués aux cultures et aux cheptels, donne une valeur au potentiel de production des exploitations. Elle permet de classer les exploitations en différentes tailles économiques : « petite » (moins de 25 000 euros de PBS), « moyenne » (entre 25 000 et 100 000 euros), « grande » (plus de 100 000 euros) voire « très grande » (plus de 250 000 euros). La contribution de chaque culture et cheptel à la PBS permet aussi de classer les exploitations selon leur spécialisation (ou orientation technico-économique). Une exploitation est considérée comme spécialisée dans une production quand au moins deux tiers de sa PBS est généré par cette production. Les coefficients utilisés dans cette publication sont calculés à partir des prix et rendements moyens de la période 2015-2019. Pour plus d'informations, voir sur Agreste le site de la statistique agricole / PBS (<https://agreste.agriculture.gouv.fr/agreste-web/methodon/D-PBS/methodon/>)
- Un équivalent temps plein (ETP) correspond au travail d'une personne à plein temps pendant une année entière soit 225 jours par an.
- L'unité de gros bétail (UGB) est utilisée pour comparer ou agréger des effectifs animaux d'espèces ou de catégories différentes. À chaque type d'animal est attribué un coefficient basé sur ses besoins alimentaires. L'UGB mentionnée dans cette publication est celle tous aliments (UGBTA) et compare les animaux selon leur consommation totale (herbe, fourrage et concentrés). Par exemple, une vache laitière a un coefficient de 1,45 alors qu'une poule pondeuse a un coefficient de 0,014.

### IGN – ADMIN EXPRESS

## La source en bref

Le produit ADMIN EXPRESS est une base de données bidimensionnelle décrivant le découpage administratif du territoire métropolitain et des départements et régions d'outre-mer. Il permet d'effectuer des croisements avec d'autres sources de données dans le but de construire des représentations thématiques du territoire. Il est actualisé en général mensuellement. L'IGN diffuse une version compatible avec le COG, utilisée ici. La géométrie des limites administratives a été simplifiée afin d'alléger le rendu.

## Indications sur les indicateurs présentés

Le découpage retenu dans cette fiche est le découpage compatible avec le COG 2022. Pour plus d'informations, voir sur le site Géoservices de l'IGN (<https://geoservices.ign.fr/adminexpress>)

## Insee – Code officiel géographique

### La source en bref

La table de passage annuelle liste l'ensemble des communes présentes dans la dernière géographie disponible (codes géographiques et libellés) et leur correspondance dans toutes les géographies depuis 2003, au gré des fusions et scissions de commune qui ont pu se réaliser. Cette table de passage permet de gérer les données selon les millésimes et la géographie communale associée. Cela rend possible également des comparaisons de données entre différentes années.

Pour plus d'informations, voir sur le site de l'Insee (<https://www.insee.fr/fr/information/2028028>)

## Liste des communes

Avaray (41008), Blois (41018), Candé-sur-Beuvron (41029), Cellettes (41031), Chailles (41032), Valloire-sur-Cisse (41055), Courbouzon (41066), Maslives (41129), Mesland (41137), Valencisse (41142), Monteaux (41144), Monthou-sur-Bièvre (41145), Les Montils (41147), Montlivault (41148), Muides-sur-Loire (41155), Veuzain-sur-Loire (41167), Rilly-sur-Loire (41189), Saint-Claude-de-Diray (41204), Saint-Dyé-sur-Loire (41207), Saint-Gervais-la-Forêt (41212), Seur (41246), Valaire (41266) et Vineuil (41295)